

美祿市 土砂災害ハザードマップ

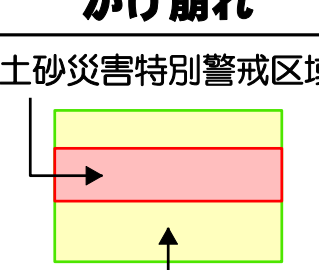

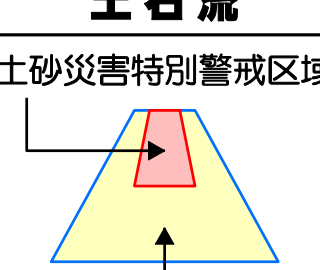

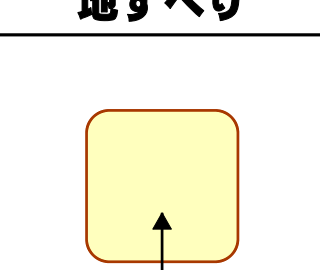
美東町赤郷

ハザードマップに関する注意事項

このマップは、山口県が指定した「土砂災害警戒区域・特別警戒区域」をもとに作成したものです。
表示している箇所以外でも土砂災害が発生するおそれがありますので、大雨時には十分に注意し、早めの避難を心がけましょう。

発行：平成30年3月

土砂災害の凡例

がけ崩れ	土石流	地すべり
 土砂災害特別警戒区域  土砂災害警戒区域	 土砂災害特別警戒区域  土砂災害警戒区域	 土砂災害警戒区域

- ◎ 土砂災害警戒区域とは：がけ崩れ等が発生した場合に、住民等の生命に危害が生じるおそれがある区域
- ◎ 土砂災害特別警戒区域とは：がけ崩れ等が発生した場合に、住民等の生命に著しい危害が生じるおそれがある区域

施設の凡例

- ：避難場所
- ：公共施設(市役所・支所)
- ：消防署
- ：警察署・交番
- ：その他の公共施設
- ：要配慮者利用施設
- ：緊急輸送道路

マップ位置図



避難場所一覧表

避難場所は、災害の種類ごとに指定しますので、災害状況に合わせて避難してください。

地域	番号	施設名	災害別の適否		
			洪水	土砂	地震
美東	36	赤郷交流センター	○	○	○
	37	赤郷小学校	-	-	-
	38	美東センター	○	○	-
	39	大田小学校	○	○	-
	40	美東中学校	○	-	○
	41	美東桂岩ふれあいセンター	○	-	○
	42	綾木ふるさとセンター	○	○	○
	43	綾木小学校	○	-	○
	44	嵐鳴体育館	○	-	○
	45	真長田定住センター	○	-	○
46	蓬美小学校	○	-	○	

