

# 美祢市厚狭川 洪水避難地図

祖母ヶ河内（大嶺町）～奥畑（東厚保町）



この洪水避難地図（洪水ハザードマップ）には、厚狭川が大雨によりはらんした際の浸水の範囲と深さ、災害発生時の避難所などを示しています。必要な面を壁に貼るなどして、いつでも見られるようにしておきましょう。

## ◆地図の活用方法

この地図を目安に、自分や家族を守るために、洪水時にどのように行動すべきか、どのような備えをしておくべきか、一人ひとりが普段から考えておきましょう。

### この地図をみたら

①自宅や学校、勤務先などの位置を、地図上で確認しましょう。

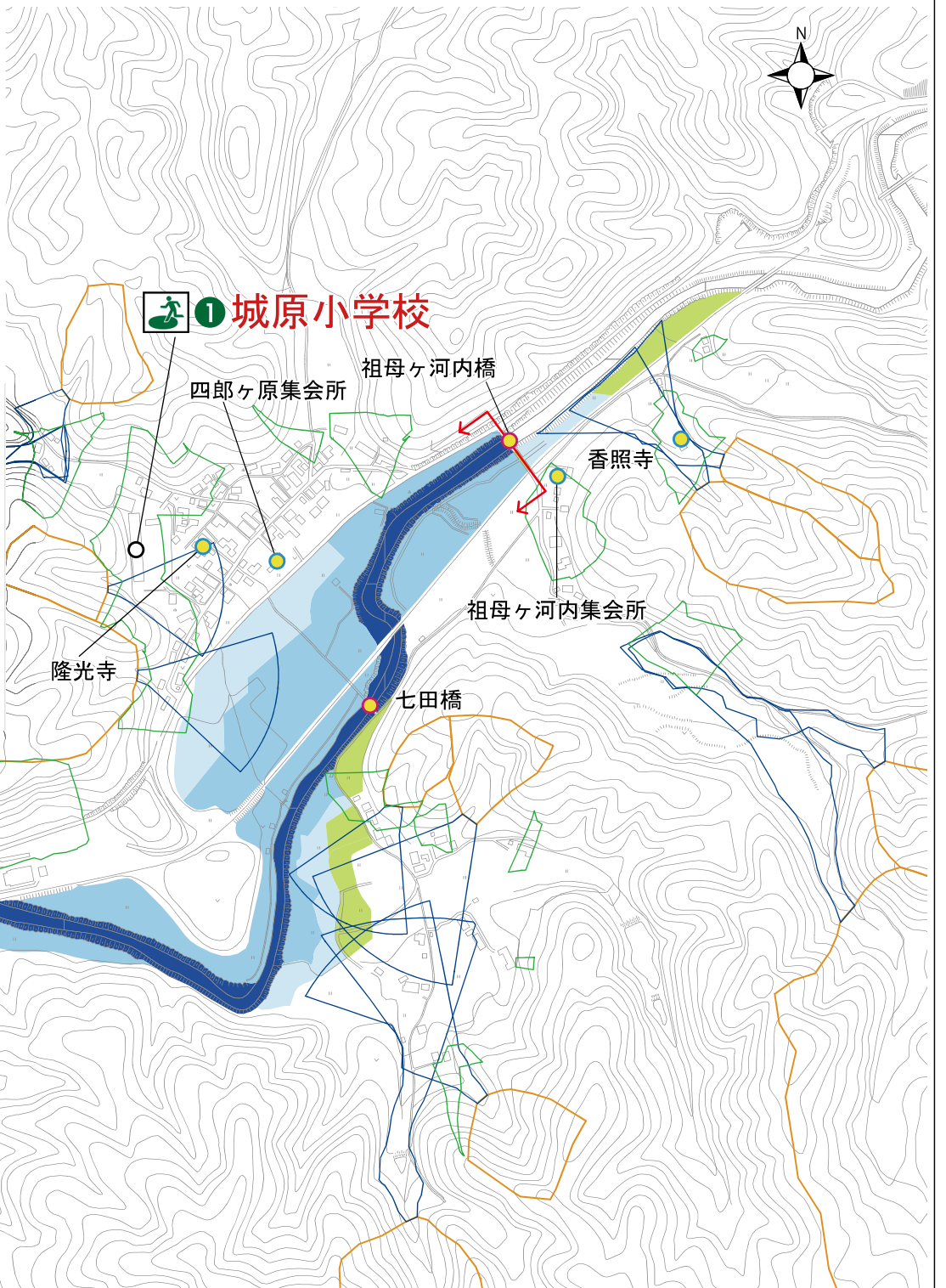
- そこは、浸水区域に含まれていますか？
- そこから一番近い避難所は、どこですか？
- その避難所まで、浸水区域や橋を通らずに避難できますか？



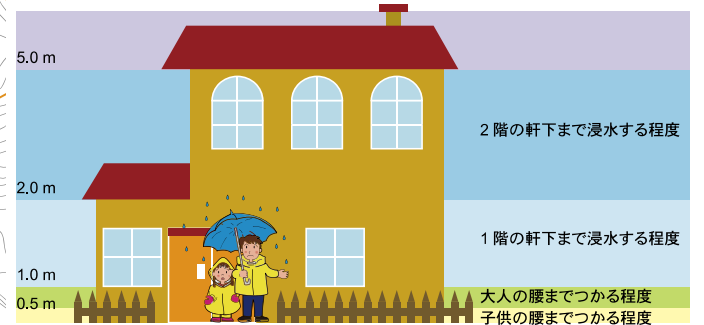
②マップを持って避難所まで、実際に歩いてみましょう。

いざという時  
市から避難勧告などが発令された場合や、身の危険を感じたら、この地図を参考に速やかに避難してください。

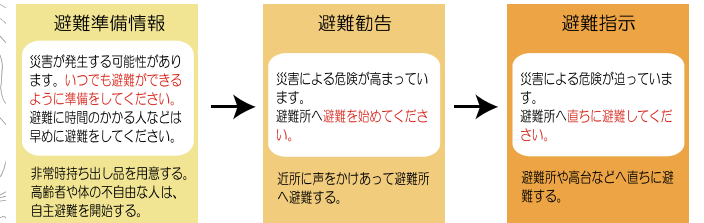
この地図は、2日間で322mmの大雨がふった場合（およそ50年に1回程度起こる確率）にどのようにはらんするかを、厚狭川を管理している山口県が、水防法という法律に基づいて予測を行った結果を元にしています。正確な予測となるように計算が行われていますが、厚狭川以外の川の外水はらんや、内水はらんは考慮していません。また、「100年、200年に1度」などの大雨が降った場合、この想定区域外の浸水や、深い浸水が起きることもあります。そのため、この地図の浸水想定範囲と平成22年7月15日に発生した豪雨災害時の浸水範囲・浸水深は、必ずしも一致するものではありません。



## ■ 浸水する深さの目安



## ■ 美祢市からの避難時の呼び掛けと取るべき行動



## ■ 山口県土木防災情報システムを活用しましょう！

山口県土木防災情報システム  検索

河川の水位、雨量、洪水、土砂災害情報など山口県内の防災に関する様々な情報が確認できます。右のQRコードからもアクセスできます。



## ■ 指定避難所一覧

施設名	住所	電話番号
① 城原小学校	大嶺町西分 1474	0837-52-0405
② 川東小学校	東厚保町川東 2596-1	0837-53-1010
③ 厚保公民館	西厚保町本郷 185	0837-58-0001
④ 厚保中学校	西厚保町本郷 189-3	0837-58-0007
⑤ 厚保老人憩いの家	西厚保町本郷 1034-3	0837-58-0144
⑥ 厚保小学校	西厚保町本郷 610	0837-58-0006

### 凡例

- 指定避難所
- 駐在所
- 病院
- 雨量・水位観測所、量水標
- 土石流危険渓流
- 土砂災害警戒区域【土石流】
- 土砂災害警戒区域【急傾斜地の崩壊】
- 土砂災害警戒区域【地すべり】

●マップに関する問い合わせ先

美祢市建設経済部 建設課 土木係  
〒759-2292 山口県美祢市大嶺町東分326-1  
TEL 0837-52-5220 FAX 0837-52-5698

●河川に関する問い合わせ先

宇部土木建築事務所 美祢支所  
〒759-2212 山口県美祢市大嶺町東分3449-5  
TEL 0837-52-1105 FAX 0837-52-0793