

秋芳町厚東川洪水避難地図(2)

【避難の際の注意事項】
 ◆自主避難の際は、事前に避難所の解説状況を町役場にお問い合わせください。
 ◆浸水状況や収容可能人数と避難者数の関係などの状況に応じて、他の避難所を指定することがあります。
 ◆災害の程度によっては使用できない場合があります。

洪水避難地図とは

山口県は、秋芳町を流下する厚東川の水位が河川指定に準じ、厚東川上流の浸水想定区域を作成し、公表しました。これを基に、秋芳町では、水防法第15条に基づき「浸水想定区域」における円滑かつ迅速な避難を確保するための措置として、浸水想定区域図をベースとした洪水避難地図(洪水ハザードマップ)を作成しました。洪水避難地図は、浸水情報および避難に関する情報を住民の方々にわかりやすく提供することによる被害を防止することを主な目的としています。この洪水避難地図により、いざという時にあわてることなく避難ができること、構えをもつことにも、普段から洪水に対する構えとして、ご活用いただければ幸いです。

平成20年3月 秋芳町

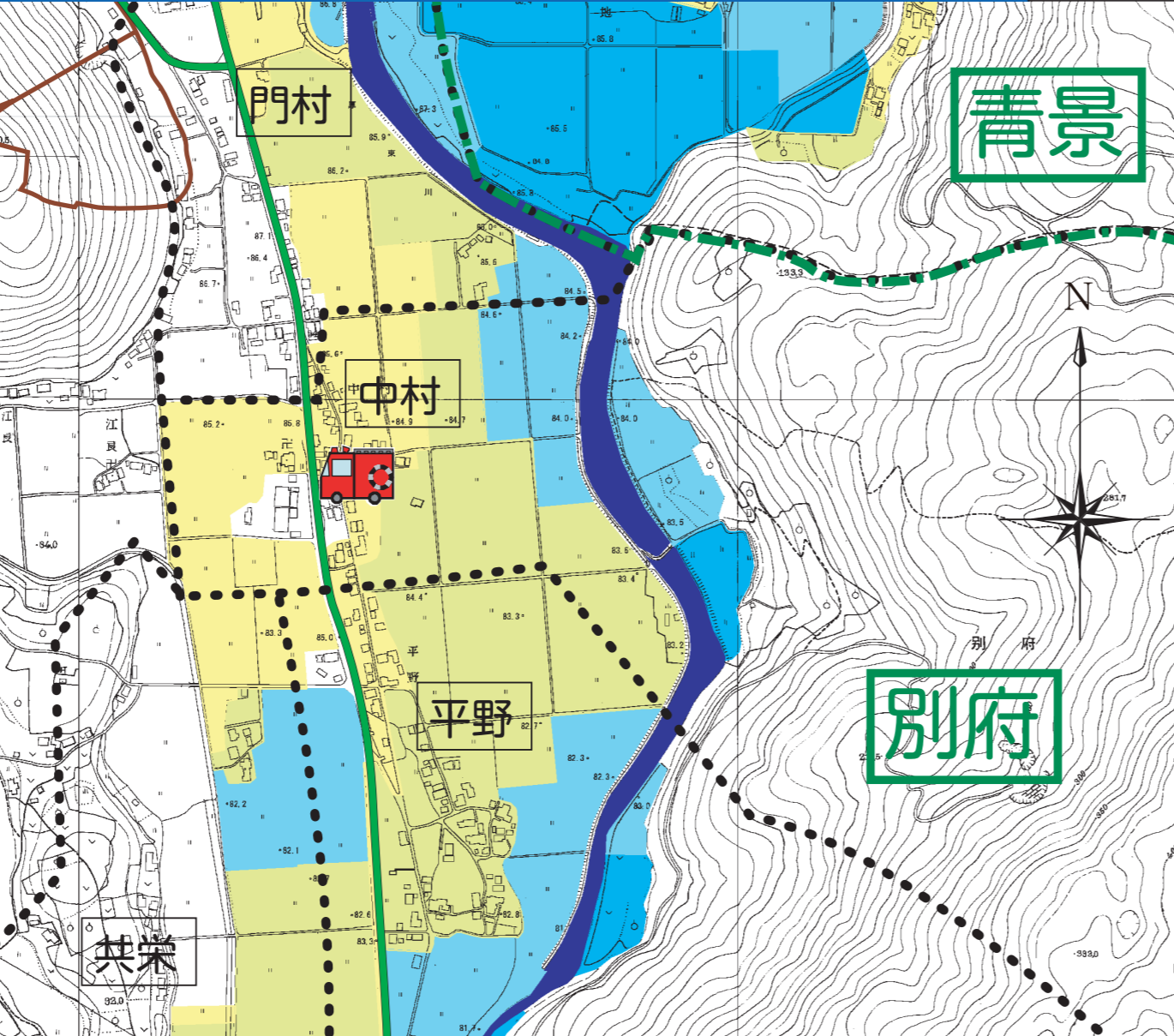
※)浸水想定区域図とは、洪水防備に関する計画の基本となる降雨により河川がはん濫した場合に浸水が予想される区域と浸水深を示した図面です。

対象範囲

浸水想定区域の指定とは、以下の区域をさします。
 上流端：(左岸)秋芳町高万橋岡地先、(右岸)同 半田地先
 下流端：(左岸)秋芳町下郷片山平地先、(右岸)同 泉良ヶ原地先

想定条件

想定した降雨条件は、雨量でいうと下記のとおりです。
 ●2日雨量：335mm程度



避難の準備と行動

ハザードマップで安全に避難できる道を確認しましょう

非常持ち出し品の準備をしておきましょう

正確な情報を収集して自主的に避難しましょう

地域の危険箇所を点検し避難時に役立てましょう

避難の呼びかけに注意して隣近所に声をかけましょう

山沿い、堤防/川沿いの人は避難所へ、それ以外の人は避難所又は自宅2階などへ避難しましょう

車の避難は控えましょう緊急自動車の障害になります

2人以上で、動きやすい服装で避難しましょう

避難所一覧

地区名	No.	施設名	電話番号	避難対象地区名	
高万	1	中央公民館	64-000 1	戸青・信大・秀十・小敷(左岸)	
	2	高万小学校(体育館)	64-001 0		
	3	高万保育所	64-060 1		
	4	秋芳北中学校(体育館)	64-002 0		井出・上市※
	5	総合運動公園(管理棟)	64-055 6		上市※・二末
青景	6	特別養護老人ホーム青景園	65-224 4	宮地	
	7	別府小学校(体育館)	64-004 7	平野・共栄	
別府	8	別府保育所	65-260 0	門村・中村※	
	9	別府公民館	64-004 0	松皮・小敷(右岸)	
	10	別府民舞伝習館	有 3509	中村※	
秋吉	11	秋吉公民館	62-192 4	日の出・福玉田・片山	
	12	秋芳町民体育館	62-192 3		
岩永下郷	13	下郷小学校(体育館)	62-035 5	平佐・中下郷	

上市・中村地区は、避難所が分散しますので、便利なほうをお選びください。

地図の見方

5.0m以上の浸水が予想される区域

2.0m~5.0m未満の浸水が予想される区域

1.0m~2.0m未満の浸水が予想される区域

0.5m~1.0m未満の浸水が予想される区域

0.5m未満の浸水が予想される区域

土石流危険深流

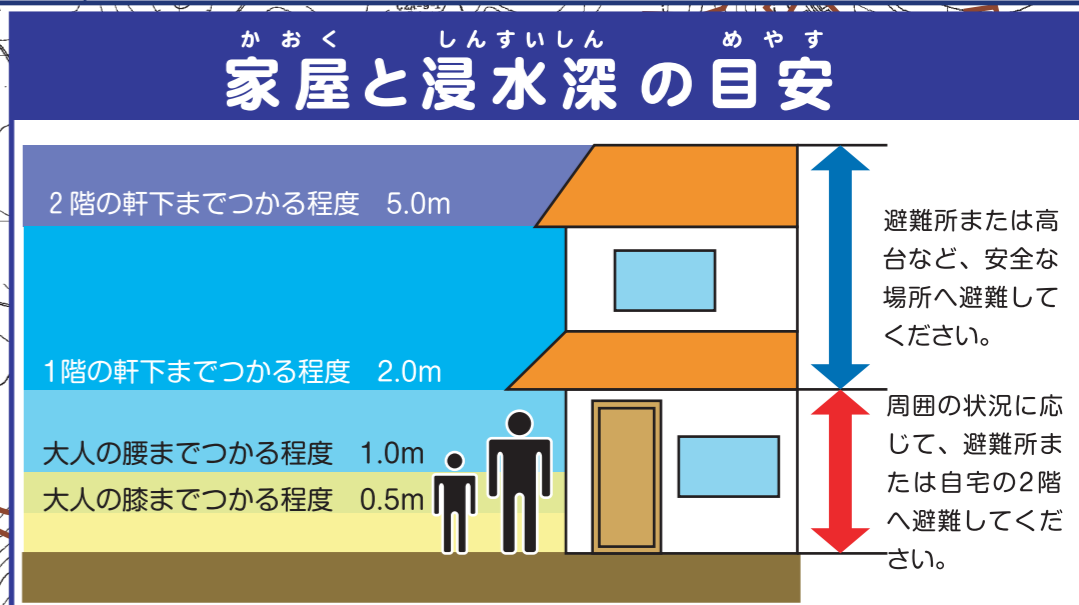
土石流危険区域

がけ崩れ危険箇所

地すべり危険箇所

町役場 町役場 駐在所 消防団 水位観測所 雨量観測所 医療施設 地区界 部落界 地区名 部落名

1 避難所 浸水の程度により建物の一部あるいは全体が利用不可能になることがあります(詳細は水害時の避難所一覧をご覧ください)



防災グッズチェック

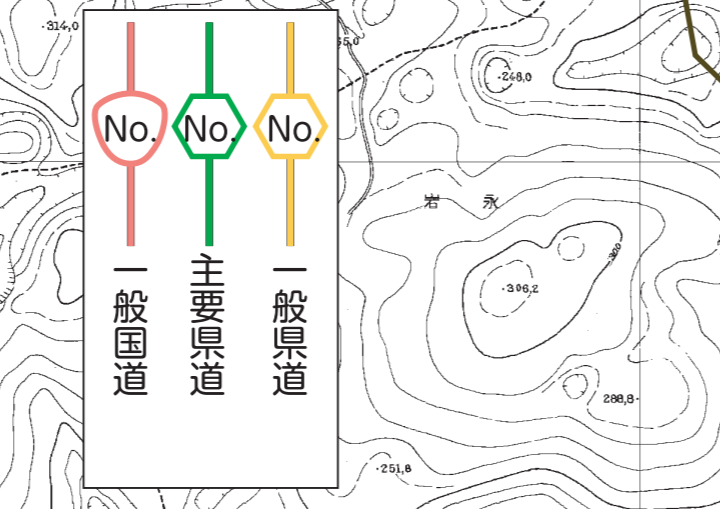
懐中電灯	タオル
携帯ラジオ	衣類
飲料水	マッチ、ライター、燃料
非常食	ロープ
貴重品	健康手帳・薬手帳
救急セット	

その他、必要に応じて準備をしておきましょう
 かり紙、ミルク、哺乳瓶、紙おむつ、毛布、ヘルメット、携帯トイレ、ドライシャンプー、軍手、携帯扇、ゼッパ、使い捨て食器など

わが家の防災メモ

わが家の避難場所 _____
 家族の集合場所(避難場所では食えなかった場合) _____
 避難時の緊急連絡先 _____
 避難時の緊急連絡先 _____


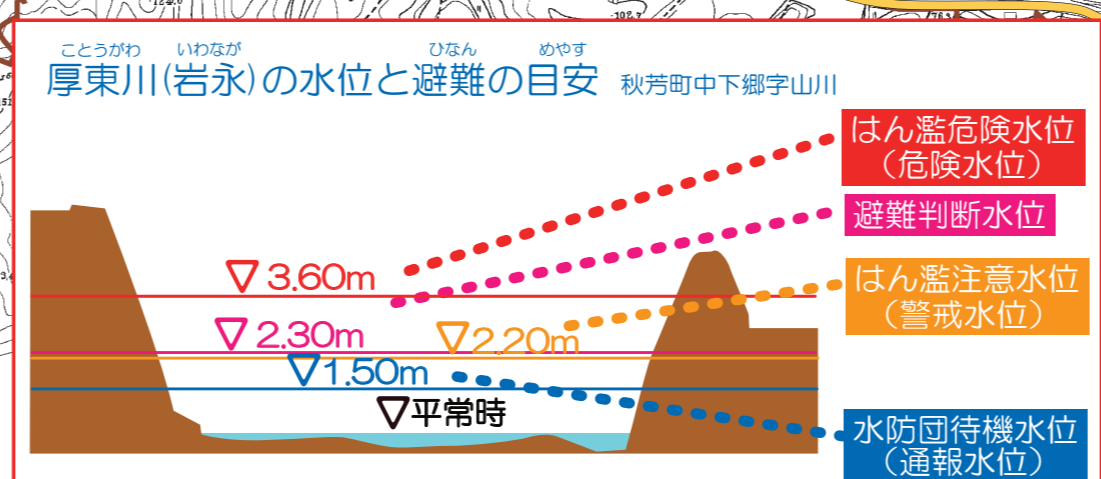
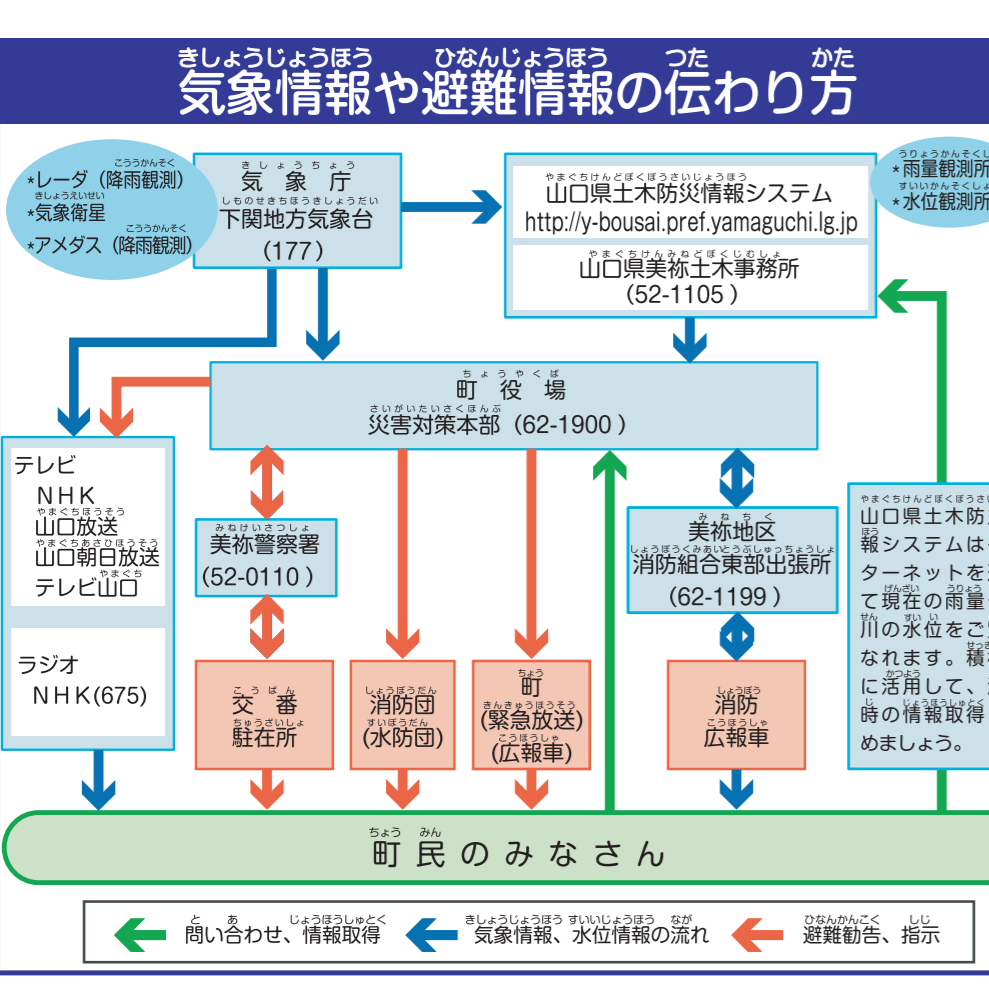
家族の名前	生年月日	血液型	会社・学校などの電話番号



水位情報

山口県土木防災情報システムは以下のアドレスで情報提供します。
 パソコンから
 【インターネット】 <http://y-bousai.pref.yamaguchi.lg.jp>
 携帯電話から
 【各社共通】 <http://y-bousai.pref.yamaguchi.lg.jp/k>

QRコード対応の携帯電話をお持ちの方は、右のQRコードからアクセスできます。
 ※機種によっては読み取れない場合があります。



この地図は、山口県知事の承認を得て、同所管の測量結果を複製したものである。(承認番号) 平19森林企第1052号