

奥ヶ迫堤 浸水区域

緊急連絡先

秋芳総合支所建設農林部分室	TEL 0837-62-1904
美祢市建設農林部農林課	TEL 0837-52-5251
美祢市消防署	TEL 0837-52-2176
美祢警察署	TEL 0837-52-0110
特別養護老人ホーム青景園	TEL 0837-65-2244

上流域の雨量や河川水位にもご注意ください。

雨量・河川水位情報

山口県土木防災情報システム

パソコン用

<http://y-bousai.pref.yamaguchi.lg.jp/>

携帯用

<http://y-bousai.pref.yamaguchi.lg.jp/k/>

下関地方気象台

<http://www.jma-net.go.jp/shimonoseki/>

気象庁

<http://www.jma.go.jp/jma/index.html>

美祢市ホームページ

<http://www2.city.mine.lg.jp>

1:7,500

特別養護老人ホーム青景園

山口県道239号

奥ヶ迫堤

ため池が決壊後
5分で到達

ため池が決壊後
5分で到達

ため池が決壊後
10分で到達

ため池が決壊後
20分で到達

ため池が決壊後
30分で到達

ため池が決壊後
10分で到達

ため池が決壊後
20分で到達

ため池が決壊後
50分で到達

ため池が決壊後
40分で到達

ため池が決壊後
60分で到達

ため池が決壊後
30分で到達

ため池が決壊後
40分で到達

ため池が決壊後
50分で到達

ため池が決壊後
60分で到達











ため池 諸元
総貯水量 25,400m ³
堤高 10.4m

避難場所一覧表 令和4年3月時点

避難場所は、災害の種類ごとに指定してありますので、災害状況に合わせて避難してください。

地域	施設・場所名	災害別の適否		
		洪水	土砂	地震
秋芳	秋芳八代ぬくもりの里交流センター	○	-	-
	秋芳桂花小学校	○	○	○
	嘉万公民館	○	○	-
	特別養護老人ホーム青景園	○	-	○
	秋芳北部総合運動公園	○	○	○
	別府公民館	○	○	○
	秋芳消防センター	○	○	○
	秋吉小学校	○	-	○
	秋吉公民館	○	○	-
	秋芳中学校	○	○	○
	本郷体育館(旧本郷小学校)	○	○	○
	下郷体育館(旧下郷小学校)	○	○	○
岩永公民館	○	-	○	

凡例

	ため池		0.2m未満の区域	浸水深	大人の膝までつかる程度
	指定緊急避難場所		0.2m~0.5m未満の区域		
	公共施設		0.5m~1.0m未満の区域		大人の腰までつかる程度
			1.0m~2.0m未満の区域		1階の軒下まで浸水する程度
			2.0m~3.0m未満の区域		2階の床下まで浸水する程度
			3.0m~5.0m未満の区域		2階の軒下まで浸水する程度
			5.0m以上の区域		2階が水没する程度

0 750 m